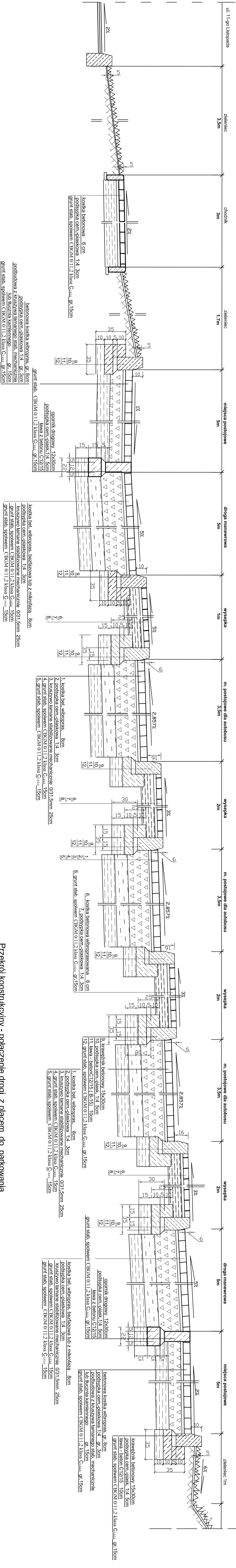



Przekroje konstrukcyjne skala 1:20; połączenie z ul. 11-go Listopada

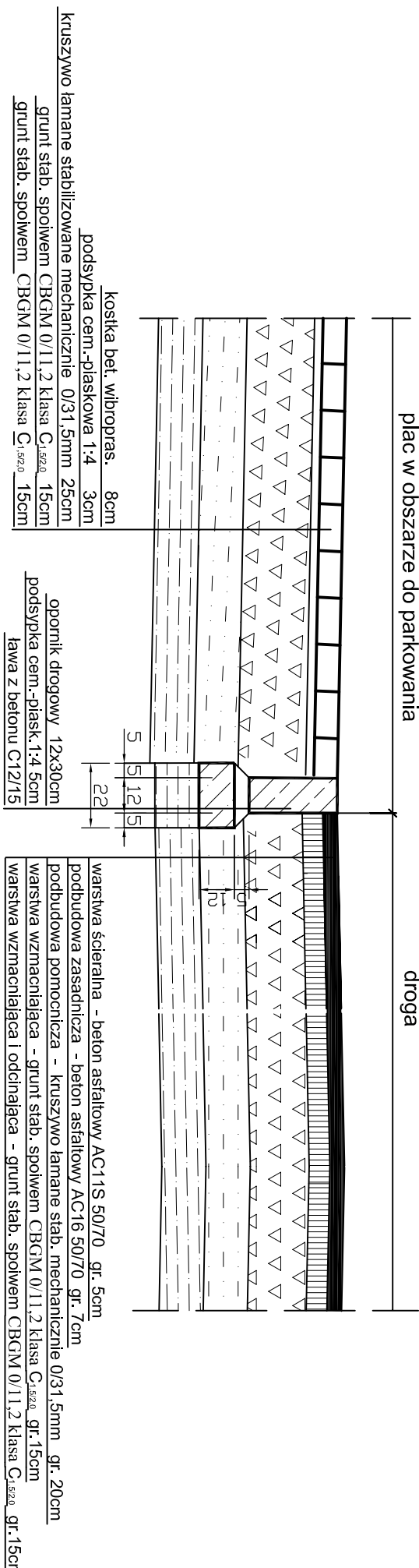
Przekroje w obszarze wydzielonym do parkowania



Przekrój konstrukcyjny - połączenie placu z drogą gruntową



Przekrój konstrukcyjny - połączenie drogi z placem do parkowania



26-600 Radom; ul. Pezarskiej 59k		Stadium projektu
Obiekt	BUDOWA DROG GMINNYCH WRAZ Z ODDWOJNIENIEM I OŚWIETLENIEM w ramach zadania p.n., Obsługa terenów Radomskiego Centrum Sportu w Radomiu	PW
Adres	Radom, ul. 11-go Listopada, ul. Struga, ul. Złotowskiego obręb 0040, arkusz 35, dz. nr 73, 74/1, 74/7, 74/8, 74/10, 74/11, 74/12, 74/13, 74/14, 74/15, 74/16, 74/22, 74/23, 75, 76/1, 77, 78, 81, obręb 0020, arkusz 10, dz. nr 170/12, 170/13	03. 2018r. Skala 1:20
Rysunek	Przekroje konstrukcyjne - połączenie z ul. 11-go Listopada	Nr 79s
Projektował	mgr inż. Magdalena Korpal	Podpis
część drogowa	GP-III-7342/10694	
Opracował:	mgr inż. Magdalena Korpal	Podpis
	GP-III-7342/10694	
		D_2bL